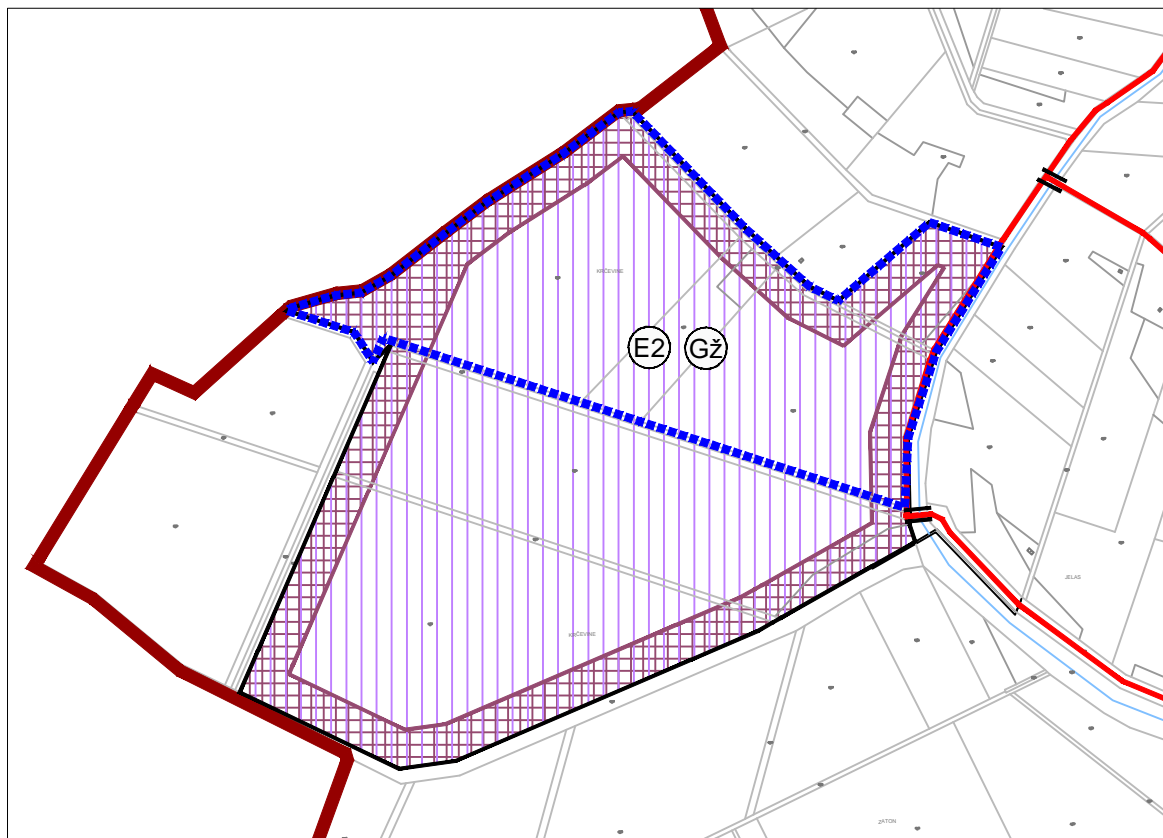








ODLUKA O IZRADI URBANISTIČKOG PLANA UREĐENJA DIJELA GOSPODARSKE ZONE "KRČEVINE"

GRAFIČKI PRILOG - Obuhvat Plana



	ŽUPANIJSKA GRANICA
	OBUH VAT IZRADE URBANISTIČKOG PLANA UREĐENJA (P=21,59 ha)
	GOSPODARSKA NAMJENA ŽUPANIJSKOG ZNAČAJA
	POVRŠINA ZA ISKORIŠTAVANJE MINERALNIH SIROVINA geotermalna voda - E2
	NERAZVRSTANA CESTA
	MOST